

«СОГЛАСОВАНО»

Руководитель Исполнительного комитета
Кошки-Теняковское сельское поселение
Буинского муниципального района
Республики Татарстан

дата подпись ФИО



«УТВЕРЖДАЮ»

Директор МБОУ «Кошки-
Теняковская основная
общеобразовательная школа
Буинского муниципального района
Республики Татарстан»

дата подпись ФИО



«СОГЛАСОВАНО»

начальник ОГ ИБДД МВД России
по Буинскому району
майор полиции

Р.Р. Миннебаев/



ПАСПОРТ

дорожной безопасности

муниципального бюджетного общеобразовательного

учреждения «Кошки-Теняковская основная

общеобразовательная школа Буинского

муниципального района Республики Татарстан»

Общие сведения

Муниципальное бюджетное общеобразовательное учреждение
«Кошки-Теняковская основная общеобразовательная школа Буинского
муниципального района Республики Татарстан»

Юридический адрес: 422453, Республика Татарстан, Буинский район, деревня
Кошки-Теняково, улица Школьная, дом 1.

Фактический адрес: 422453, Республика Татарстан, Буинский район, деревня
Кошки-Теняково, улица Школьная, дом 1.

Руководители образовательного учреждения:

Директор **Бондарев Евгений Анатольевич** 89033435136
(фамилия, имя, отчество) (телефон)

Заместитель директора
по учебной работе **Васильева Светлана Александровна** 89674651675
(фамилия, имя, отчество) (телефон)

Заместитель директора
по воспитательной работе **Иванова Ирина Михайловна** 89093097497
(фамилия, имя, отчество) (телефон)

МКУ «Управление образования
Буинского муниципального района» заместитель
Македонская Наталья Александровна 3-29-02
(должность) (фамилия, имя, отчество) (телефон)

Начальник ОГИБДД МВД России
по Буинскому району
начальник **Миннебаев Р.Р.** 3-28-81
(должность) (фамилия, имя, отчество)

Ответственный работник
за мероприятия по профилактике
детского травматизма
заместитель директора
по воспитательной работе
Иванова Ирина Михайловна 89093097497
(должность) (фамилия, имя, отчество)

Руководитель или ответственный
работник дорожно-эксплуатационной
организации, осуществляющей
содержание улично-дорожной
сети (УДС)* (ГОРОД): Руководитель Исполнительного комитета
Кошки-Теняковского сельского поселения Стрелков А.В. 49-0-02, Начальник
Буинского ДРСУ Апастов.фл.ОАО «Татавтодор» Голубев С.Ю. 3-16-41

Руководитель или ответственный
работник дорожно-эксплуатационной
организации, осуществляющей
содержание технических средств
организации дорожного
движения (ТСОДД) Руководитель Исполнительного комитета Кошки-
Теняковского сельского поселения Стрелков А.В. 49-0-02, Начальник Буинского
ДРСУ Апастов. фл. ОАО «Татавтодор» Голубев С.Ю. 3-16-41

Количество учащихся 59

Наличие уголка по БДД не имеется

Наличие класса по БДД не имеется

Наличие автогородка (площадки) по БДД не имеется

Наличие автобуса в образовательном учреждении имеется

Владелец автобуса МБОУ «Кошки-Теняковская ООШ»

Время занятий в образовательном учреждении:

1-ая смена: 8.30 – 15.35

внеклассные занятия: 14.40 – 15.35

Телефоны оперативных служб:

пожарная часть- 8(84374) 49-0-97

пункт централизованной охраны (ПЦО)-
8(84374) 3-72-51, 3-72-52

полиция- 01

Содержание

I. План-схемы образовательного учреждения.

1. Район расположения образовательного учреждения, пути движения транспортных средств и детей (обучающихся, воспитанников).
2. Организация дорожного движения в непосредственной близости от образовательного учреждения с размещением соответствующих технических средств организации дорожного движения, маршруты движения детей и расположение парковочных мест.
3. Маршруты движения организованных групп детей от образовательного учреждения к стадиону, парку или спортивно-оздоровительному комплексу.
4. Пути движения транспортных средств к местам разгрузки/погрузки и рекомендуемые безопасные пути передвижения детей по территории образовательного учреждения.

II. Информация об обеспечении безопасности перевозок детей специальным транспортным средством (автобусом).

1. Общие сведения.
2. Маршрут движения автобуса до образовательного учреждения.
3. Безопасное расположение остановки автобуса у образовательного учреждения.

III. Приложения

План-схема пути движения транспортных средств и детей (обучающихся, воспитанников) при проведении дорожных ремонтно-строительных работ вблизи образовательного учреждения

Рекомендации к составлению план-схемы района расположения образовательного учреждения

1. Район расположения образовательного учреждения определяется группой жилых домов, зданий и улично-дорожной сетью с учетом остановок общественного транспорта (выходов из станций метро), центром которого является непосредственно образовательное учреждение;

2. Территория, указанная на схеме, включает:

образовательное учреждение;

стадион вне территории образовательного учреждения, на котором могут проводиться занятия по физической культуре (*при наличии*);

парк, в котором могут проводиться занятия с детьми на открытом воздухе (*при наличии*);

спортивно-оздоровительный комплекс (*при наличии*);

жилые дома, в которых проживает большая часть детей (учеников) данного образовательного учреждения;

автомобильные дороги и тротуары.

3. На схеме обозначены:

расположение жилых домов, зданий и сооружений;

сеть автомобильных дорог;

пути движения транспортных средств;

пути движения детей (обучающихся, воспитанников) в/из образовательного учреждения;

опасные участки (места несанкционированных переходов на подходах к образовательному учреждению, места имевших место случаев дорожно-транспортных происшествий с участием детей-пешеходов и детей-велосипедистов);

уличные (наземные – регулируемые / нерегулируемые) и внеуличные (надземные и подземные) пешеходные переходы;

названия улиц и нумерация домов.

Схема необходима для общего представления о районе расположения образовательного учреждения. На схеме обозначены наиболее частые пути движения обучающихся от дома (от отдаленных остановок маршрутных транспортных средств) к образовательному учреждению и обратно.

При исследовании маршрутов движения детей необходимо уделить особое внимание опасным зонам, где дети (обучающиеся, воспитанники) пересекают проезжие части дорог не по пешеходному переходу.

2. Схема организации дорожного движения в непосредственной близости от образовательного учреждения с размещением соответствующих технических средств организации дорожного движения, маршрутов движения детей и расположения парковочных мест



- Пешеходный переход



Остановочный пункт автобуса



- Проезжая часть



- Направление движения транспортного потока



- Направление движения детей от остановки маршрутного транспортного средства



- Направление движения детей от остановки частных транспортных средств



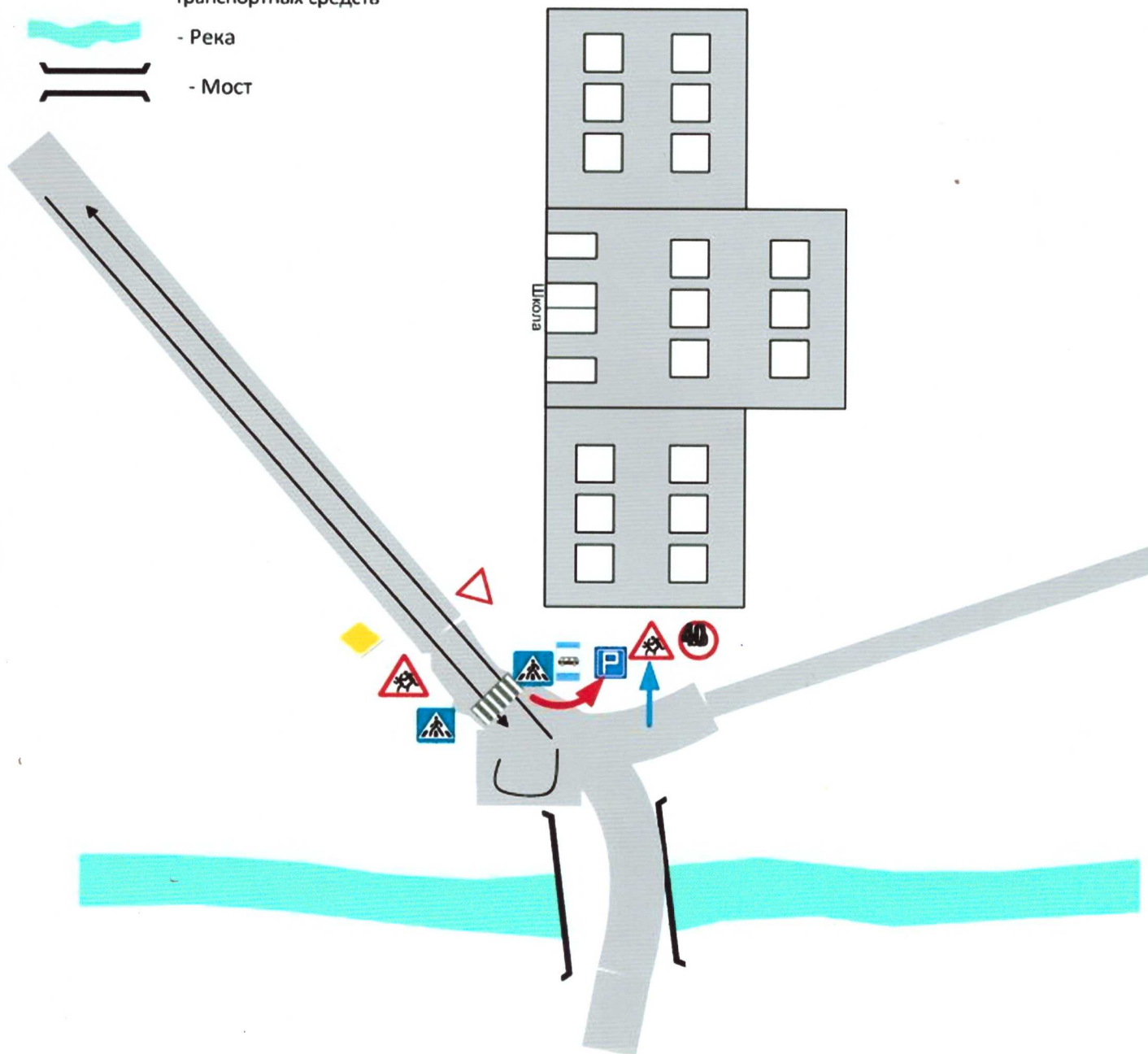
- Река



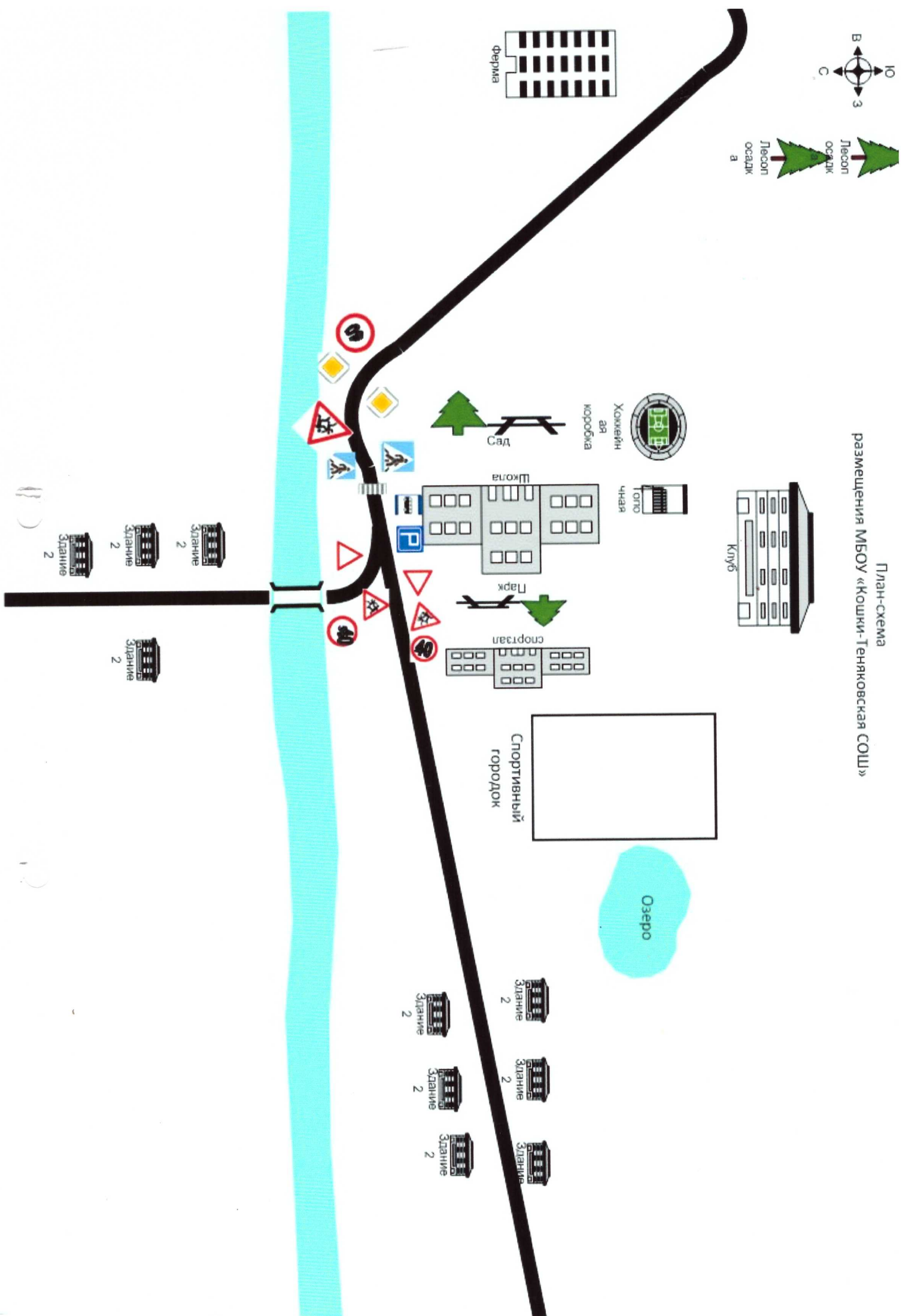
- Мост

АС

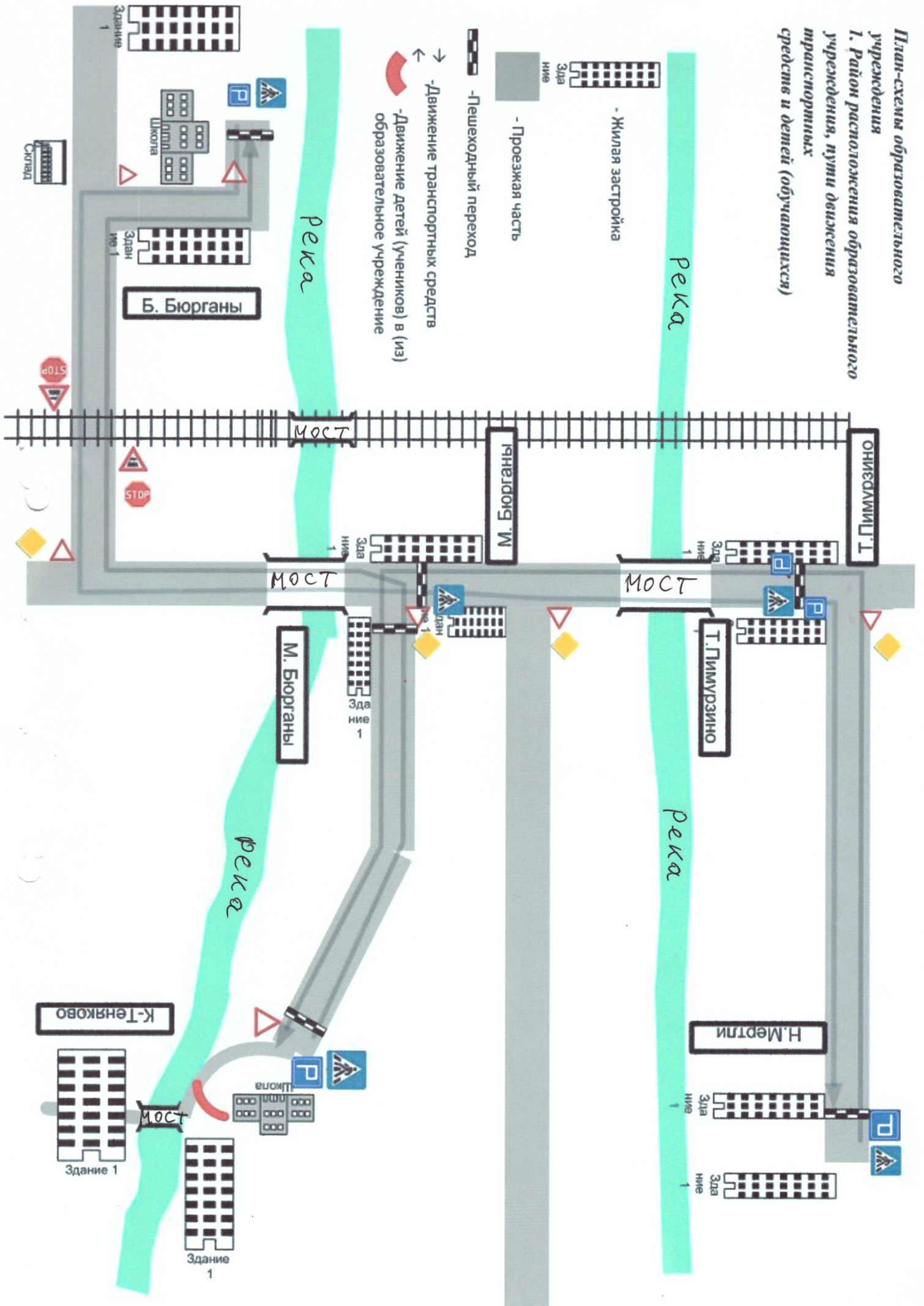
ВЗ



План-схема
размещения МБОУ «Кошки-Теньковская СОШ»



План-схемы образовательного учреждения
1. Район расположения образовательного транспортного средства и детей (обучающихся)



Рекомендации к составлению схемы организации дорожного движения в непосредственной близости от образовательного учреждения

1. Схема организации дорожного движения ограничена автомобильными дорогами, находящимися в непосредственной близости от образовательного учреждения.

2. На схеме обозначаются:

здание образовательного учреждения с указанием территории, принадлежащей непосредственно образовательному учреждению (при наличии указать ограждение территории);

автомобильные дороги и тротуары;

уличные (наземные – регулируемые / нерегулируемые) и внеуличные (надземные и подземные) пешеходные переходы на подходах к образовательному учреждению;

дислокация существующих дорожных знаков и дорожной разметки;

другие технические средства организации дорожного движения;

направление движения транспортных средств по проезжей части;

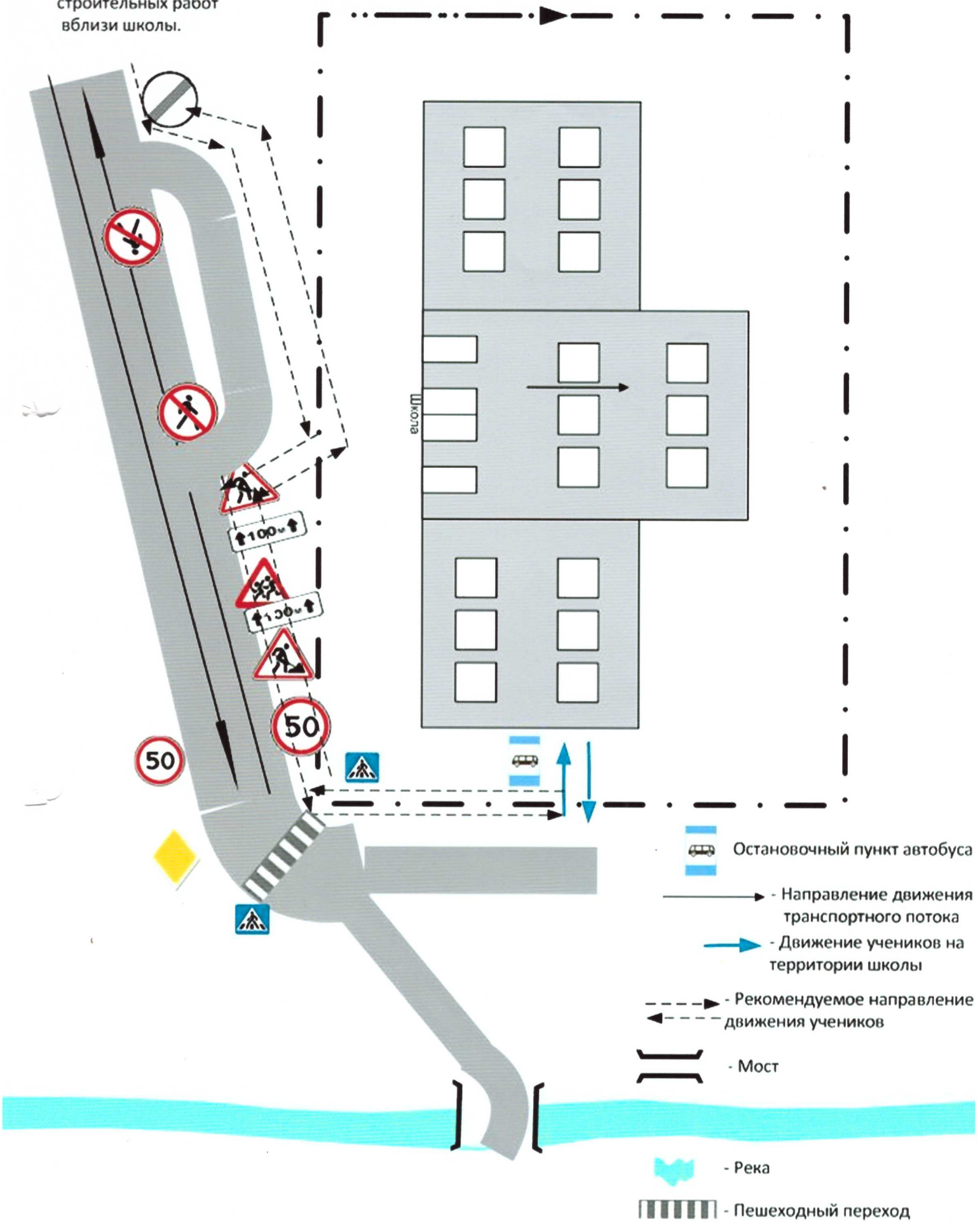
направление безопасного маршрута движения детей (обучающихся, воспитанников).

3. На схеме указано расположение остановок маршрутных транспортных средств и безопасные маршруты движения детей (обучающихся, воспитанников) от остановочного пункта к образовательного учреждения и обратно;

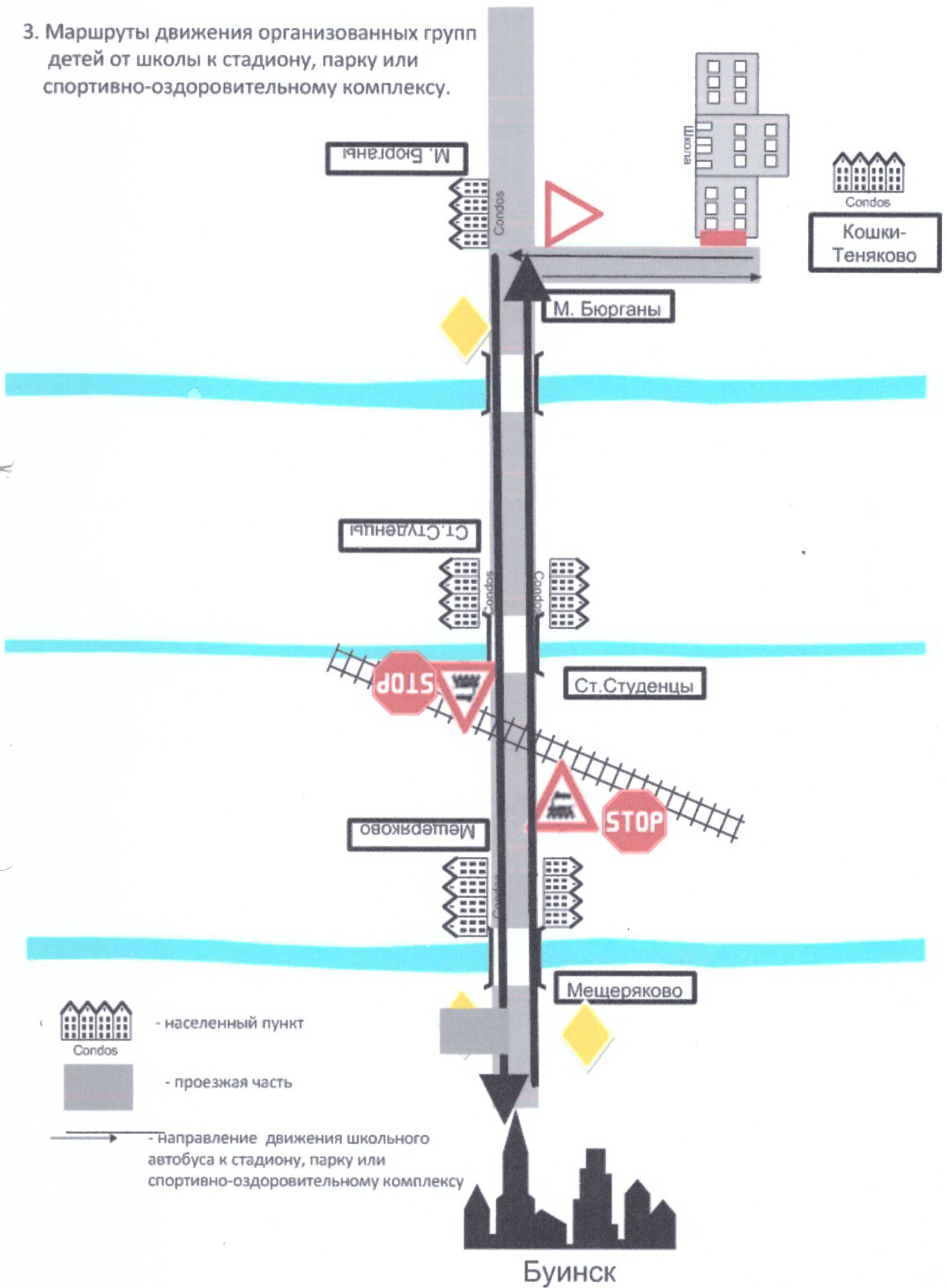
4. При наличии стоянки (парковочных мест) около образовательного учреждения, указывается место расположение и безопасные маршруты движения детей от парковочных мест к образовательному учреждению и обратно.

К схеме (в случае необходимости) должен быть приложен план мероприятий по приведению существующей организации дорожного движения к организации дорожного движения, соответствующей нормативным техническим документам, действующим в области дорожного движения, по окончании реализации которого готовится новая схема.

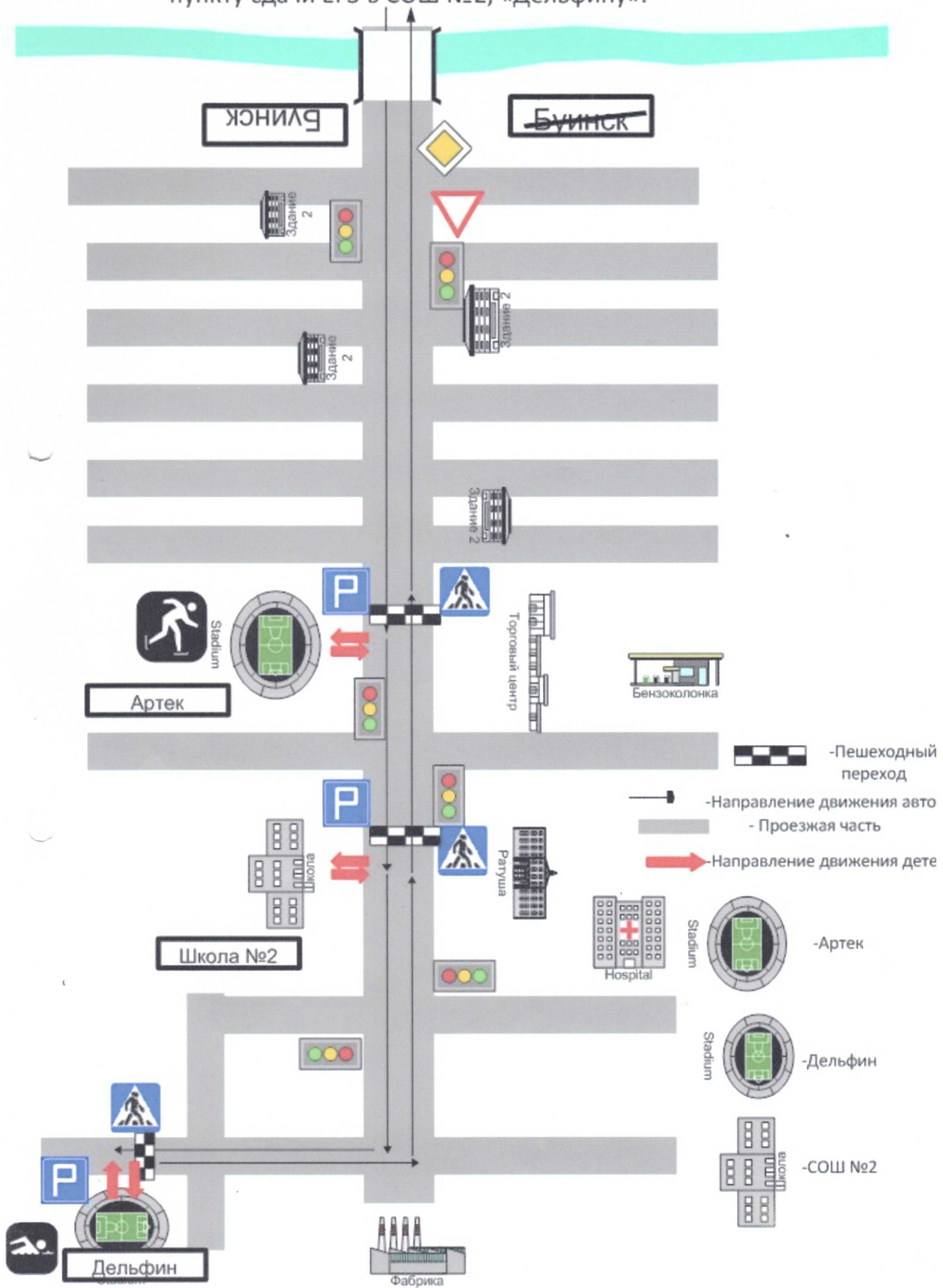
План-схема пути движения транспортных средств и детей при проведении дорожных ремонтно-строительных работ вблизи школы.



3. Маршруты движения организованных групп детей от школы к стадиону, парку или спортивно-оздоровительному комплексу.



3. Маршруты движения детей от школы к «Артике», пункту сдачи ЕГЭ в СОШ №2, «Дельфину».

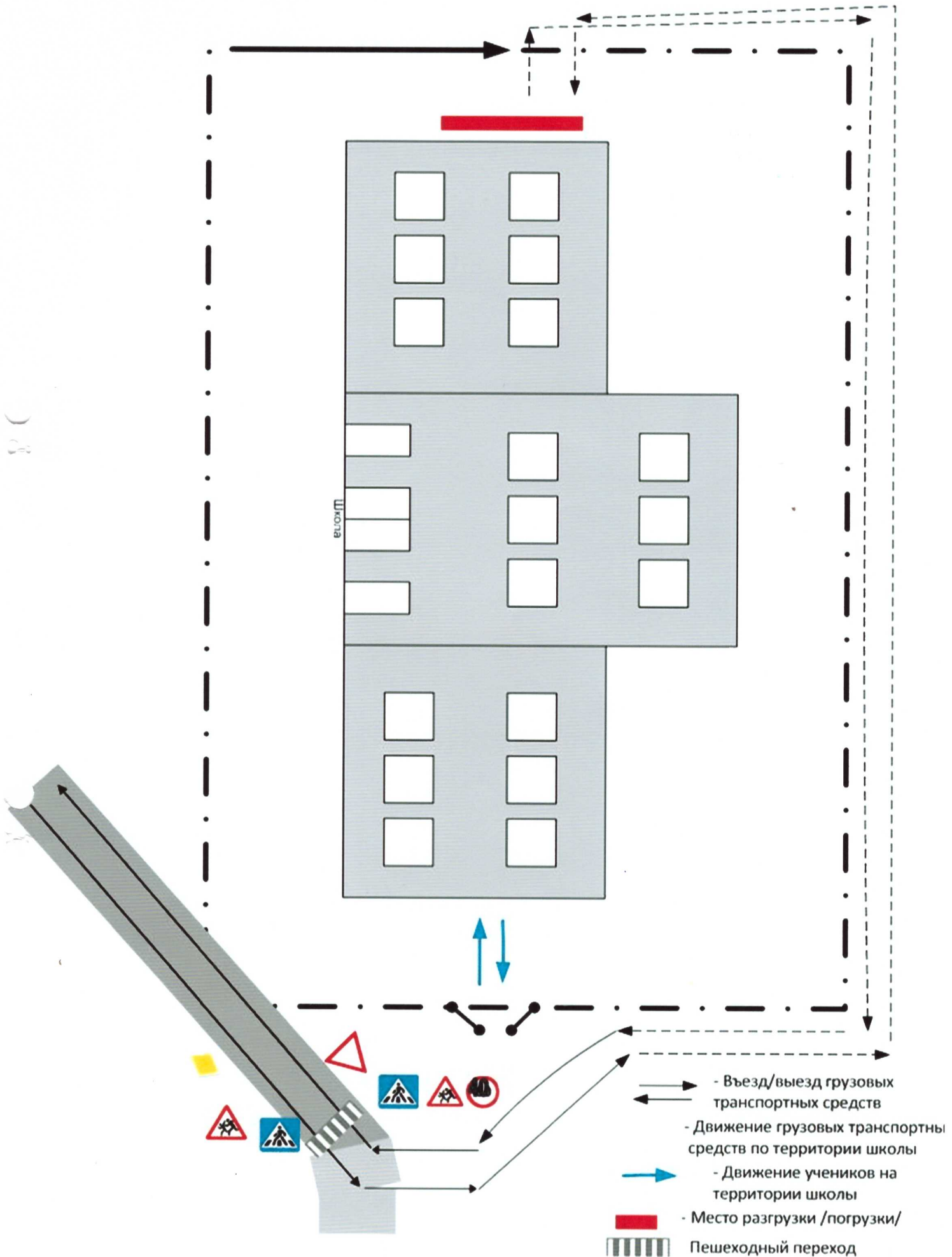


Рекомендации к составлению схемы маршрутов движения организованных групп детей от образовательного учреждения к стадиону, парку или спортивно-оздоровительному комплексу

На схеме района расположения образовательного учреждения указываются безопасные маршруты движения детей от образовательного учреждения к стадиону, парку или спортивно-оздоровительному комплексу и обратно.

Эти схемы должны использоваться преподавательским составом при организации движения групп детей к местам проведения занятий вне территории образовательного учреждения.

3. Пути движения транспортных средств к местам разгрузки/погрузки и рекомендуемые безопасные пути передвижения детей по территории школы



Рекомендации к составлению схемы пути движения транспортных средств к местам разгрузки/погрузки и рекомендуемые безопасные пути передвижения детей по территории образовательного учреждения

На схеме указывается примерная траектория движения транспортных средств на территории образовательного учреждения, в том числе места погрузки/разгрузки, а также безопасный маршрут движения детей во время погрузочно-разгрузочных работ.

В целях обеспечения безопасного движения детей по территории образовательного учреждения необходимо исключить пересечения путей движения детей и путей движения транспортных средств.

III. Информация об обеспечении безопасности перевозок детей специальным транспортным средством (автобусом)

Учреждение имеет школьный автобус

Общие сведения

Марка: **Ford Transit**

Модель: **TST41D**

Государственный регистрационный знак: **У 940 СН 116 rus**

Год выпуска: **2015**

Количество мест в автобусе: **22**

Соответствие конструкции требованиям, предъявляемым к школьным автобусам:
Школьный автобус соответствует всем требованиям

1. Сведения о водителе автобуса

| Фамилия, имя, отчество | Принят на работу | Стаж в категории и D | Дата предстоящего мед. осмотра | Период проведения стажировки | Повышение квалификации | Допущенные нарушения ПДД |
|-----------------------------|------------------|----------------------|--------------------------------|------------------------------|------------------------|--------------------------|
| Зайцев Владимир Анатольевич | 2018 | 14 лет | 06.09.2019 г. | 06.09.2019-08.09.2018 | 1 класс | нет |

2. Организационно-техническое обеспечение

- 1) Лицо, ответственное за обеспечение безопасности дорожного движения (ФИО): **Назмеев Рамиль Ахматович**, назначено в **2018** году, прошло аттестацию.
- 2) Организация проведения предрейсового медицинского осмотра водителя:
осуществляет **Гафурова Гелюся Мансуровна, медсестра** на основании **договора, штатный работник ООО «Апастовское АТП»**, действительного до **бессрочный договор**
- 3) Организация проведения предрейсового технического осмотра транспортного средства:
осуществляет **ООО «Апастовское АТП», Гафурова Гелюся Мансуровна** на основании **договора** действительного до **бессрочный договор**
- 4) Дата очередного технического осмотра: **март 2019 года**
- 5) Место стоянки автобуса в нерабочее время: **ООО «Апастовское АТП»**, меры, исключающие несанкционированное использование: **422400, г. Буинск, Казанский тракт, 1, территория АТП**
- 6) Место ремонта и технического обслуживания: **422400, г. Буинск, Казанский тракт, 1, территория АТП**

7) Наличие и работоспособность алкозамка. Факты сработки: **нет**

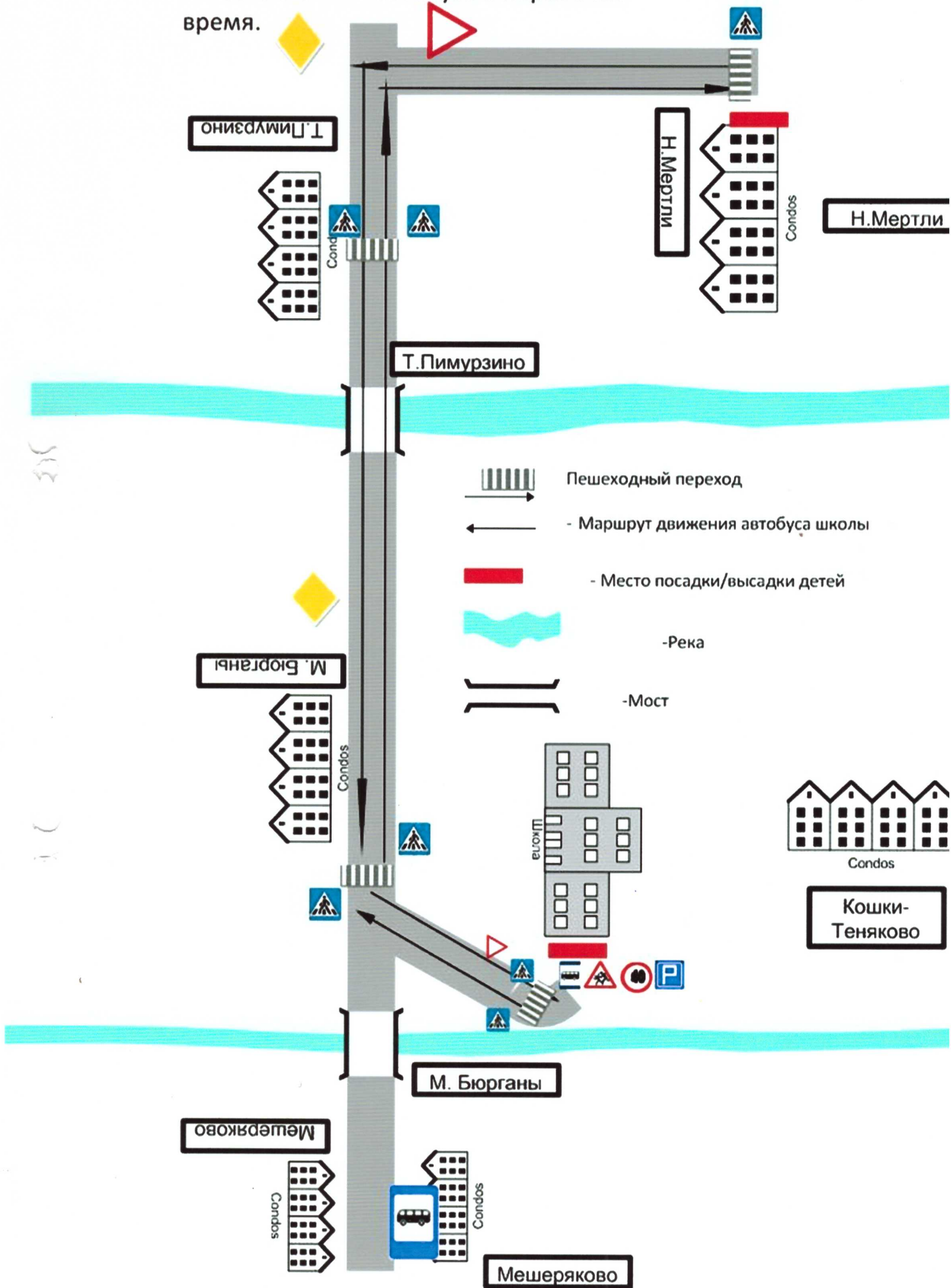
2. Сведения о владельце автобуса

Юридический адрес владельца 422453 Республика Татарстан, Буинский район, деревня Кошки-Теняково, улица Школьная, дом 1.

Фактический адрес владельца 422453 Республика Татарстан, Буинский район, деревня Кошки-Теняково, улица Школьная, дом 1.

Телефон ответственного лица **8(84374) 49-0-08**

2. Маршрут движения автобуса до школы и место стоянки автобуса в нерабочее время.



Рекомендации к составлению схемы маршрута движения автобуса до образовательного учреждения

На схеме указываются населенные пункты, через которые следует автобус образовательного учреждения, оборудованные места остановок для посадки и высадки детей в каждом населенном пункте и в иных местах по маршруту движения автобуса; непосредственно населенный пункт, где расположено образовательное учреждение.

На схеме указывается безопасный маршрут следования автобуса образовательного учреждения из пункта А в пункт В, а также обозначены:

- жилые дома населенных пунктов;
- здание образовательного учреждения;
- автомобильные дороги;
- дислокация существующих дорожных знаков на пути следования автобуса образовательного учреждения;
- пешеходные переходы, пересекающие проезжую часть маршрута движения автобуса образовательного учреждения;
- другие технические средства организации дорожного движения на маршруте движения автобуса образовательного учреждения.

Дополнительно, при наличии трудных (опасных) участков дорог по пути следования автобуса, представляется целесообразным давать их подробное описание с рекомендациями по безопасному преодолению.

Кроме того, рекомендуется дополнять паспорт фотоматериалами с изображением таких участков, а также с изображениями остановочных пунктов и мест ожидания.

В случаях, когда осуществляется перевозка детей специальным транспортным средством на экскурсии, спортивные соревнования, в детские оздоровительные лагеря, к месту сдачи государственной аттестации и единого государственного экзамена, Паспорт безопасности маршрута движения автобуса образовательного учреждения дополняется соответствующими схемами дополнительных маршрутов движения специального транспортного средства (автобуса).

3. Безопасное расположение остановки автобуса у школ



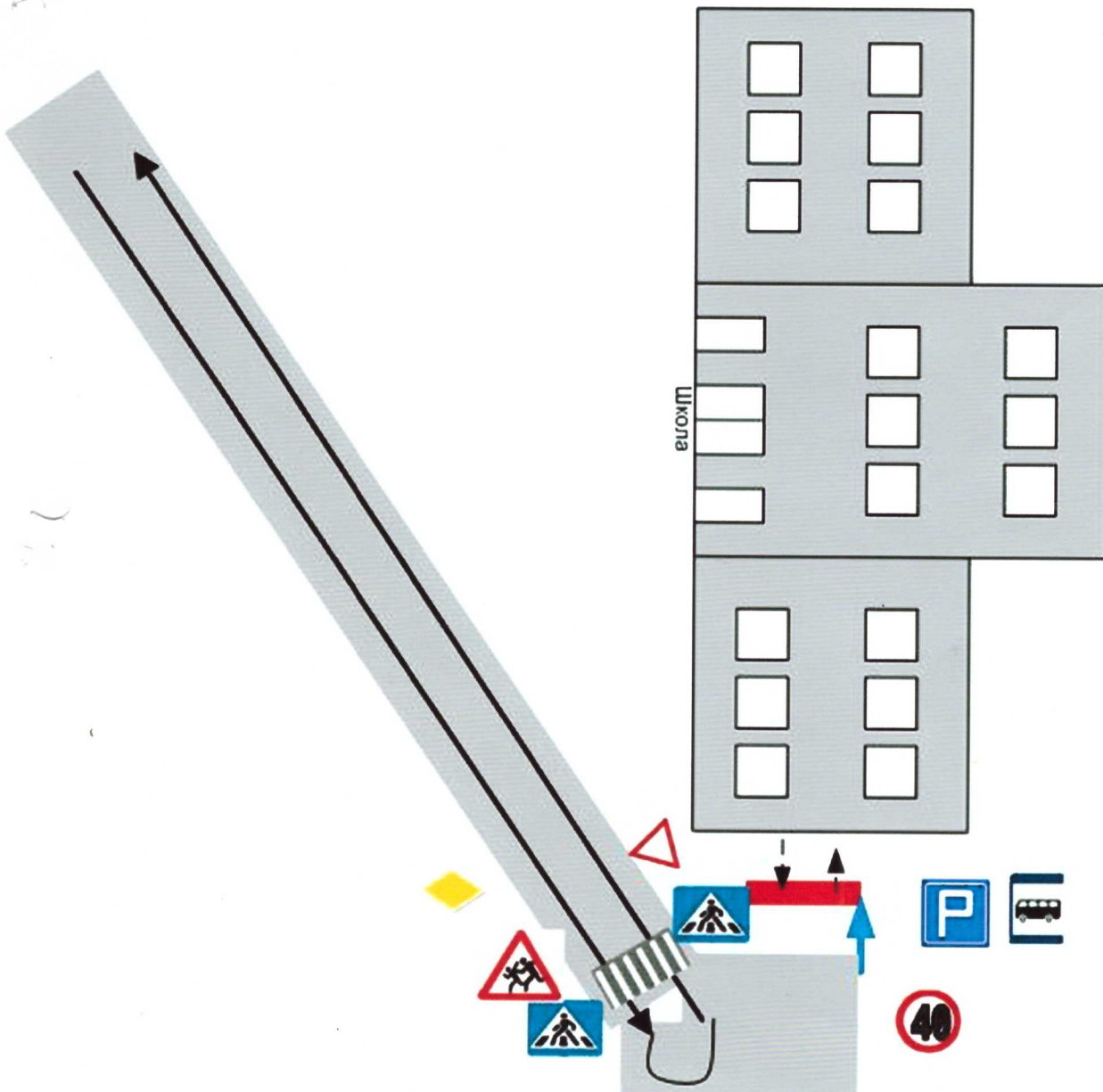
- Проезжая часть

→ - Движение школьного автобуса

---→ - Движение детей к месту посадки/высадки



- Место посадки/высадки детей



Рекомендации к составлению схемы расположения остановки автобуса у образовательного учреждения

На схеме указывается подъезд в оборудованный «карман» или другое оборудованное место для посадки и высадки детей из автобуса у образовательного учреждения, и дальнейший путь движения автобуса по проезжей части, а также безопасный маршрут движения детей (обучающихся, воспитанников) от остановки автобуса у образовательного учреждения.

На схеме обозначены:

- жилые дома района расположения образовательного учреждения;
- здание образовательного учреждения;
- ограждение территории образовательного учреждения *(при наличии)*;
- автомобильные дороги.

Рекомендации к составлению план-схемы пути движения транспортных средств и детей (учеников) при проведении дорожных ремонтно-строительных работ вблизи образовательного учреждения

На схеме указывается место производства дорожных ремонтно-строительных работ, его обустройство дорожными знаками и ограждениями, иными техническими средствами организации дорожного движения, а также безопасный маршрут движения детей (обучающихся, воспитанников) к образовательному учреждению с учетом изменения маршрута движения по тротуару.

На схеме обозначены:

- участок производства дорожных ремонтно-строительных работ;
- автомобильные дороги;
- тротуары;
- альтернативные пути (обходы места производства дорожных ремонтно-строительных работ пешеходами и объезды транспортными средствами);
- здание образовательного учреждения;
- ограждение территории образовательного учреждения *(при наличии)*.